








Legende:

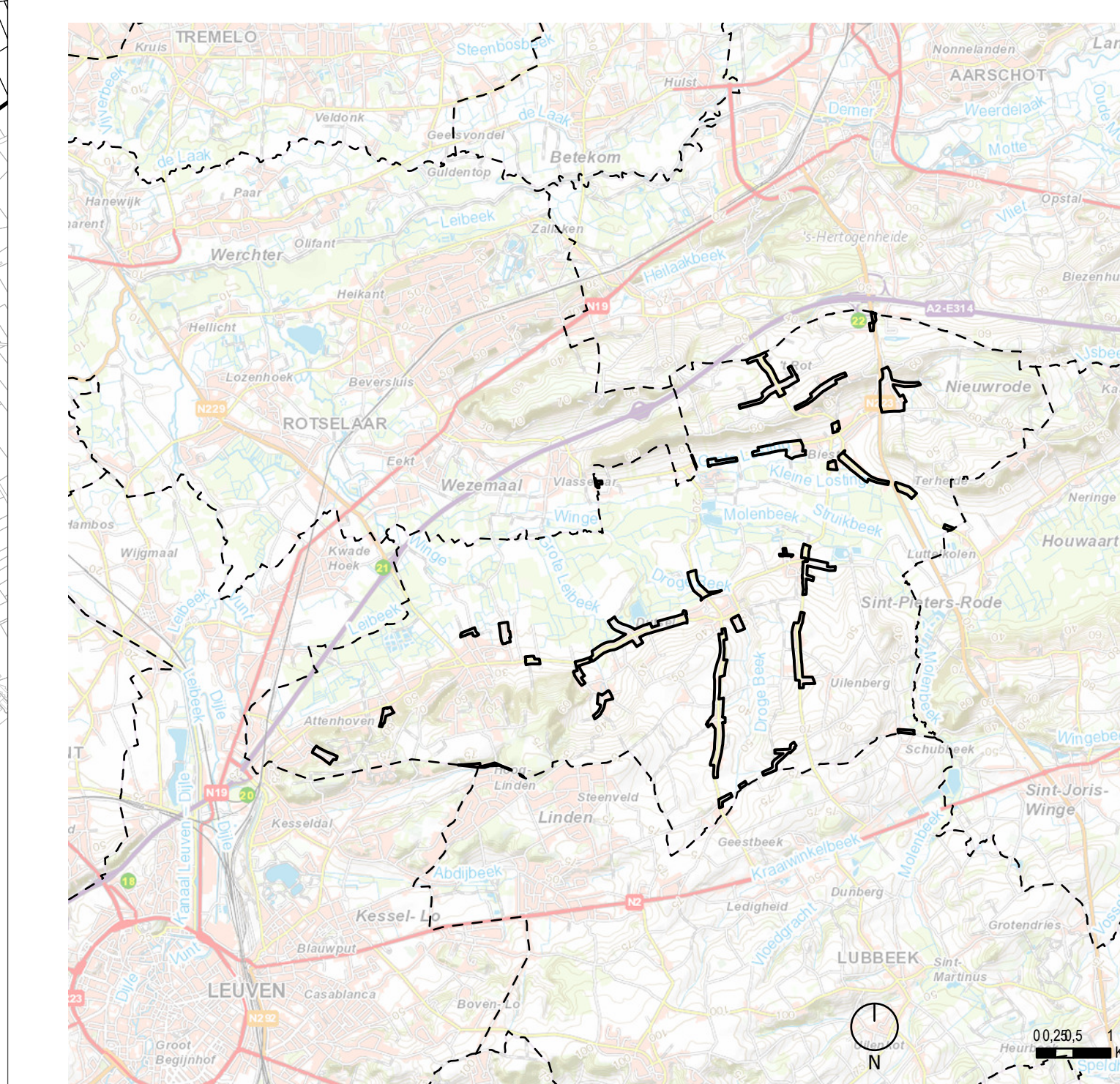
Basisplan:

-  Projectcontour RUP
-  Administratieve percelen (Adp)
-  Hoofdgebouw (Gbg)
-  Gebouwaanhoofheid (Gba)
-  VHA-waterloopsegment (Vias)

Overdrukken:

-  Art. 3 - Woonzone WOA
-  Art. 3 - Woonzone WOB
-  Art. 3 - Woonzone WOC

Ontwerp: Grondslag Ruimtebestand (GRB) versie 04/09/2021



Gemeente
Holsbeek

**RUP Woongebieden
buiten de dorpskernen**

Ontwerp
Grafisch plan

RUP_24043_214_00005_00001

PLANGEBIED: 153,9 ha. SCHAAL: 1 : 10.000 DATUM: 29/10/2024

WIJZIGINGEN

NR	DATUM	AARD
1	10/02/2024	Voorontwerp
2	09/04/2024	Ontwerp
3	29/10/2024	Definitief