


Bijlage 1-
Addendum gemeenteraadsbesluit 23-04-2024

Kasteelhoeve 'Hondenhof'

Vastgesteld bouwkundig erfgoed

ID: 176173 URI: <https://id.erfgoed.net/aanduidingsobjecten/176173> 



Besluiten

[Vaststelling Holsbeek](#)

vaststellingsbesluiten:

ID: 15360

Beschrijving

Kasteelhoeve in U-vormige opstelling, behorende tot het familiedomein van De Troostembergh en gelegen op een steenworp afstand van het kasteel van Cleerbeek. De hoeve bevat mogelijk een kern uit de tweede helft van de 18de eeuw.

Waarden

archeologische waarde

-

historische waarde

-

Provincie

Vlaams-Brabant

Gemeente

Holsbeek

Deelgemeente

Sint-Pieters-Rode

Straat

Cleerbeek

Locatie

Cleerbeek 5 (Holsbeek)

Nauwkeurigheid zone

Tot op 15m

Oppervlakte zone

1 833m²

Typologie: [kasteelhoeven](#)


Datering: [tweede helft 18de eeuw](#)

[Geografische inventarisatie Holsbeek](#) (geografische

inventarisatie: van 2023 tot 2024)

Woning in cottagestijl

Vastgesteld bouwkundig erfgoed

ID: 176162 URI: <https://id.erfgoed.net/aanduidingsobjecten/176162> 



Besluiten

[Vaststelling Holsbeek](#)

vaststellingsbesluiten:

ID: 15360

Beschrijving

Woning in cottagestijl uit het interbellum, opgebouwd uit drie aaneengesloten volumes. De woning is opgetrokken in rode baksteen in halfsteensverband. De drie volumes hebben ieder een andere dakvorm, welke telkens bekleed zijn met rode pannen.

Waarden

architecturale waarde

-

Provincie

Vlaams-Brabant

Gemeente

Holsbeek

Deelgemeente

Holsbeek

Straat

Daalputstraat

Locatie

Daalputstraat 34 (Holsbeek)

Nauwkeurigheid zone

Tot op 15m

Oppervlakte zone

1 082m²

Typologie: [burgerhuizen](#)

Datering: [interbellum](#)

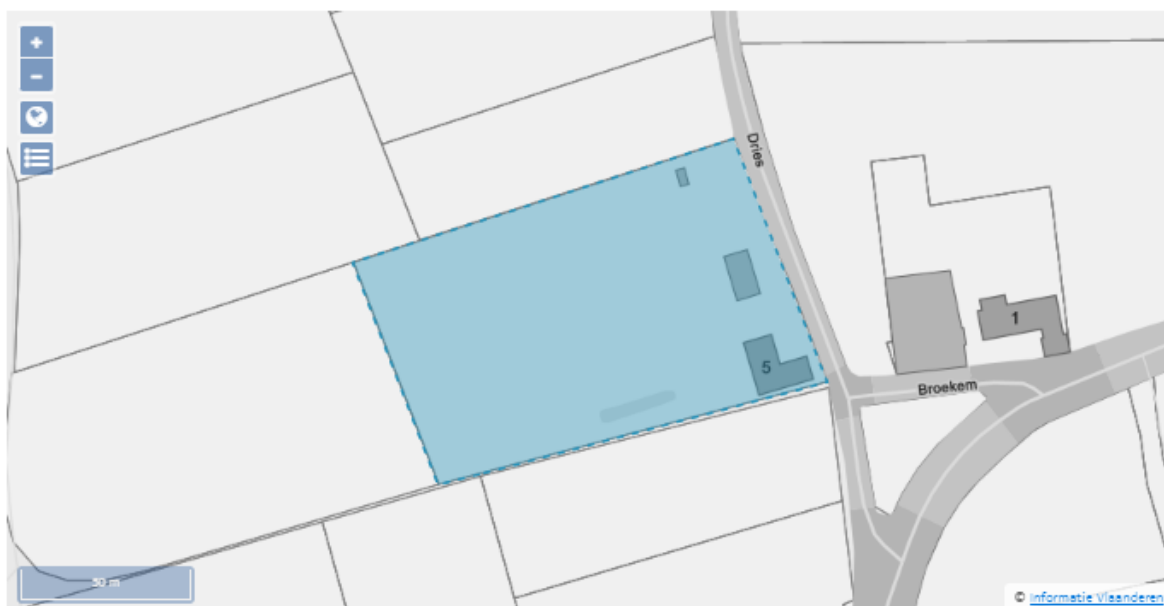
Stijl: [cottagestijl](#)

[Geografische inventarisatie Holsbeek](#)
(geografische inventarisatie: van 2023 tot 2024)

Burgerhuis

Vastgesteld bouwkundig erfgoed

ID: 176161 URI: <https://id.erfgoed.net/aanduidingsobjecten/176161>



Besluiten

[Vaststelling Holsbeek](#)

vaststellingsbesluiten:

ID: 15360

Beschrijving

Burgerhuis uit het interbellum, opgetrokken in baksteen in kruisverband en met oorspronkelijke bakgoot met gootklossen onder een schilddak. De woning wordt gekenmerkt door muurankers, maar ook natuurstenen driuiplijsten, sluitstenen en negblokken rond de vensteropeningen.

Waarden

architecturale waarde

Provincie

Vlaams-Brabant

Gemeente

Holsbeek

Deelgemeente

Sint-Pieters-Rode

Straat

Dries

Locatie

Dries 5 (Holsbeek)

Nauwkeurigheid zone

Tot op 15m

Oppervlakte zone

8 626m²

Typologie: [burgerhuizen](#)

Datering: [interbellum](#)


[Geografische inventarisatie](#)

[Holsbeek](#) (geografische

inventarisatie: van 2023 tot 2024)

Hoeve met losse bestanddelen

Vastgesteld bouwkundig erfgoed

ID: 176160 URI: <https://id.erfgoed.net/aanduidingsobjecten/176160> 



Besluiten

[Vaststelling, Holsbeek](#)

vaststellingsbesluiten:

ID: 15360

Beschrijving

Hoeve met schuur in vakwerk, bakhuis en monumentale boom. De kern van de hoeve klimt op naar de eerste helft van de 18de eeuw. De woning bevat nog kenmerkende elementen van 18de-eeuwse hoevewoning. De schuur bevat een zichtbare constructie in vakwerk op een zwart geschilderde plint.

Waarden

historische waarde

-

architecturale waarde

-

Provincie

Vlaams-Brabant

Gemeente

Holsbeek

Deelgemeente

Holsbeek

Straat

Erembodegemstraat

Locatie

Erembodegemstraat 5 (Holsbeek)

Nauwkeurigheid zone

Tot op 15m

Oppervlakte zone

2 519m²

[Geografische inventarisatie Holsbeek](#)

(geografische inventarisatie: van 2023 tot 2024)

Kenmerkgroep 1

Typologie: [boerenwoningen](#),
[hoeven met losse bestanddelen](#)

Datering: [eerste helft 18de eeuw](#)

Kenmerkgroep 2

Typologie: [bakhuizen](#),
[hoeven met losse bestanddelen](#)

Kenmerkgroep 3


Typologie: [schuren](#),
[hoeven met losse bestanddelen](#)

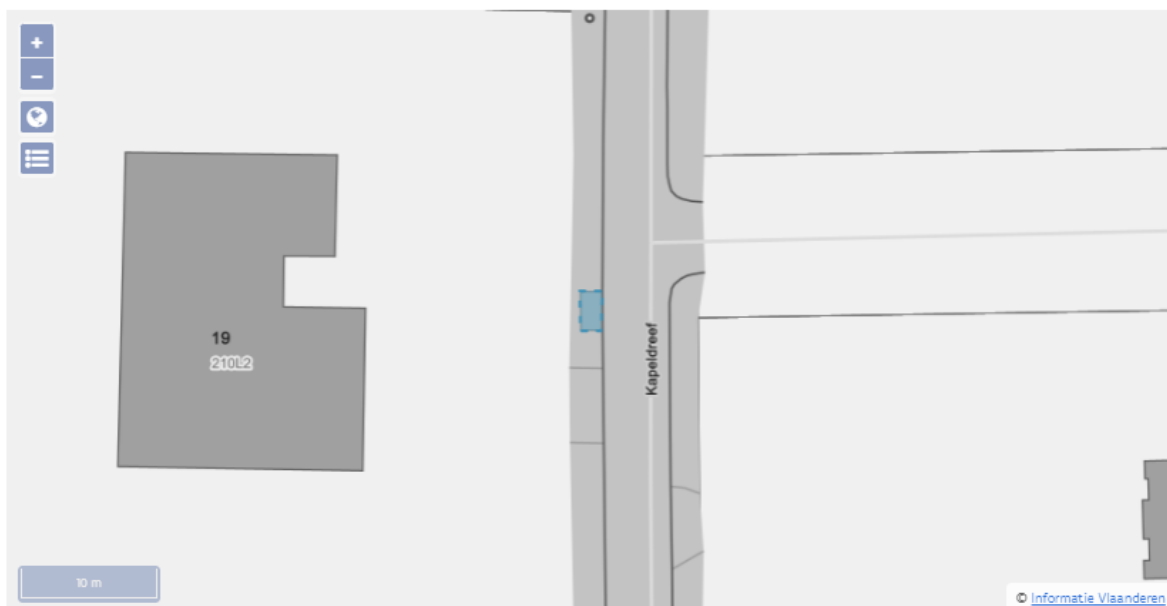
Datering: [tweede helft 19de eeuw](#)

Stijl: [vakwerkbouw](#)

Neoclassicistische pijlerkapel

Vastgesteld bouwkundig erfgoed

ID: 176159 URI: <https://id.erfgoed.net/aanduidingsobjecten/176159> 



Besluiten

[Vaststelling Holsbeek](#)

vaststellingsbesluiten: ID: 15360

Beschrijving

Pijlerkapel in neoclassicistische stijl daterend van de eerste helft 19de eeuw. De kapel bestaat uit een rechthoekige sokkel met waterlijst, nis met rondboog gevat door pilasters aan weerszijden en bekroond door een fronton met kruis.

Waarden

volkskundige waarde

-

culturele waarde

-

architecturale waarde

-

Provincie

Vlaams-Brabant

Gemeente

Holsbeek

Deelgemeente

Holsbeek

Straat

Kapeldreef

Locatie

Kapeldreef (Holsbeek)

Nauwkeurigheid zone

Tot op 15m

Oppervlakte zone

4m²

Typologie: [pijlerkapellen](#)

Datering: [eerste helft 19de eeuw](#)

Stijl: [neoclassicisme](#)

[Geografische inventarisatie Holsbeek](#)
(geografische inventarisatie: van 2023 tot 2024)

Sint-Caroluskerk

Vastgesteld bouwkundig erfgoed

ID: 176157 URI: <https://id.erfgoed.net/aanduidingsobjecten/176157>



Besluiten

[Vaststelling Holsbeek](#)

vaststellingsbesluiten: ID: 15360

Beschrijving

Brutalistisch kerkgebouw naar ontwerp van architect Marc Dessauvage uit 1964-1966, gerealiseerd van 1967 tot 1969.

Waarden

architecturale waarde

-

esthetische waarde

-

Provincie

Vlaams-Brabant

Gemeente

Holsbeek

Deelgemeente

Holsbeek

Straat

Klein Langeveld

Locatie

Klein Langeveld 32 (Holsbeek)

Nauwkeurigheid zone

Tot op 15m

Oppervlakte zone

1 798m²

Typologie: [parochiekerken](#)

Datering: [na WO II](#)

Stijl: [brutalisme](#)

[Geografische inventarisatie Holsbeek](#)
(geografische inventarisatie: van 2023 tot 2024)

[Dessauvage, Marc](#) (Ontwerper)

Langgestrekte hoeve

Vastgesteld bouwkundig erfgoed

ID: 176158 URI: <https://id.erfgoed.net/aanduidingsobjecten/176158>



Besluiten

[Vaststelling Holsbeek](#)

vaststellingsbesluiten:

ID: 15360

Beschrijving

Langgestrekte hoeve uit de eerste kwart van de 20ste eeuw met mogelijk oudere kern. De hoeve wordt gekenmerkt door rode en gesinterde baksteen op een gecementeerde plint, decoratief metselwerk rond de vensters en een metalen latei met bloemmotief boven de poortdoorgang.

Waarden

historische waarde

-

architecturale waarde

-

Provincie

Vlaams-Brabant

Gemeente

Holsbeek

Deelgemeente

Nieuwrode

Straat

Kraaikant

Locatie

Kraaikant 71 (Holsbeek)

Nauwkeurigheid zone

Tot op 15m

Oppervlakte zone

3 933m²

Typologie: [langgestrekte hoeven](#)

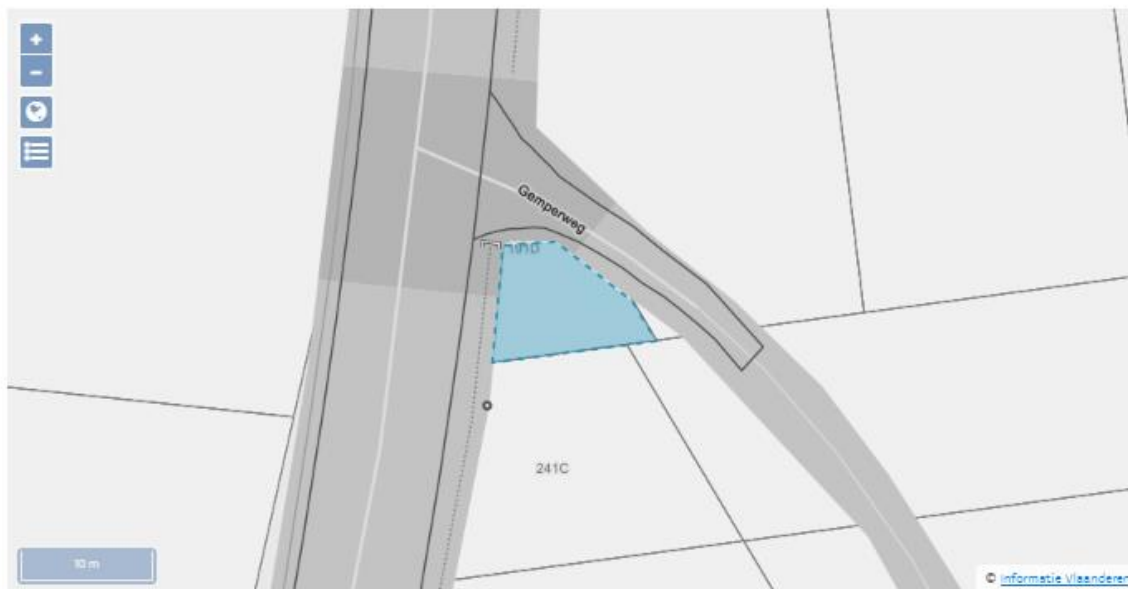
Datering: [eerste helft 20ste eeuw](#)

[Geografische inventarisatie Holsbeek](#)
(geografische inventarisatie: van 2023 tot 2024)

Heilige Wivinakapel

Vastgesteld bouwkundig erfgoed

ID: 176156 URI: <https://id.erfgoed.net/aanduidingsobjecten/176156>



Besluiten

[Vaststelling Holsbeek](#)

vaststellingsbesluiten:

ID: 15360

Beschrijving

Heilige Wivinakapel, bakstenen veldkapel op sokkel van gebosseerde sokkel en speklagen in natuursteen uit de 2de helft van de 19de eeuw. Gevelsteen met vermelding van "H WIVINA B.V.O." Zadeldak opgehoogd met kruis.

Waarden

architecturale waarde

-

volkskundige waarde

-

culturele waarde

-

Provincie

Vlaams-Brabant

Gemeente

Holsbeek

Deelgemeente

Sint-Pieters-Rode

Straat

Langestraat

Locatie

Langestraat (Holsbeek)

Nauwkeurigheid zone

Tot op 15m

Oppervlakte zone

74m²

Typologie: [pijlerkapellen](#)


Datering: [tweede helft 19de eeuw](#)

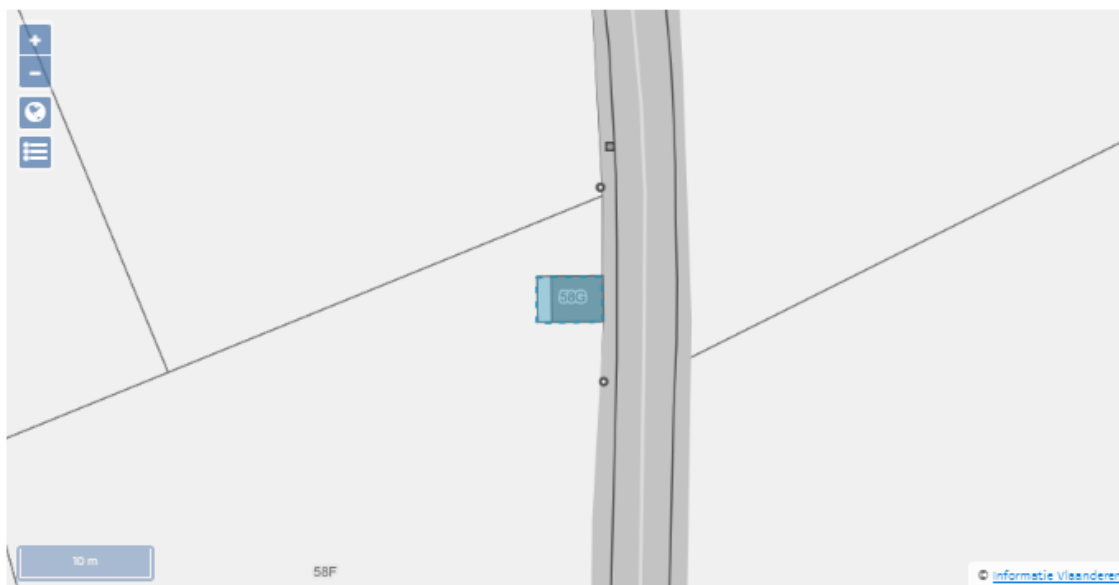
Stijl: [traditioneel](#)

[Geografische inventarisatie Holsbeek](#)
(geografische inventarisatie: van 2023 tot 2024)

Elektriciteitscabine

Vastgesteld bouwkundig erfgoed

ID: 176155 URI: <https://id.erfgoed.net/aanduidingsobjecten/176155> 



Besluiten

[Vaststelling_Holsbeek](#)

vaststellingsbesluiten:

ID: 15360

Beschrijving

Elektriciteitscabine uit het interbellum, gebouwd door de "Provinciale Brabantse Elektriciteitsmaatschappij P B E" volgens opschrift. De cabine bestaat uit een hoge bakstenen toren op een betonnen sokkel met deels bossagewerk en wordt bekroond door een uitstekend plat dak in gewapend beton.

Waarden

technische waarde

-

historische waarde

De elektriciteitscabine is een getuige van de elektrificatie van het buitengebied.

Provincie

Vlaams-Brabant

Gemeente

Holsbeek

Deelgemeente

Kortrijk-Dutsel

Straat

Lindestraat

Locatie

Lindestraat (Holsbeek)

Nauwkeurigheid zone

Tot op 15m

Oppervlakte zone

17m²

Typologie: [elektriciteitscabines](#)

Datering: [interbellum](#)

[Geografische inventarisatie Holsbeek](#)
(geografische inventarisatie: van 2023 tot 2024)

Modernistische villa door Maurice Haesevoets

Vastgesteld bouwkundig erfgoed

ID: 176154 URI: <https://id.erfgoed.net/aanduidingsobjecten/176154> 



Besluiten

[Vaststelling Holsbeek](#)

vaststellingsbesluiten: ID: 15360

Beschrijving

Modernistische villa Lambrechts - Delaure, ontworpen door Maurice Haesevoets (Spalbeek) in 1969. De vrijstaande woning, dat bestaat uit twee loodrecht op elkaar gestapelde langwerpige volumes onder plat dak, staat op een sterk afhellend perceel. Door de toepassing van smalle, stalen I-profielen om de eerste verdieping deels te dragen, lijkt het gebouw te zweven. De woning wordt verder gekenmerkt door de witgeschilde baksteen, afwisseling van open en gesloten vlakken en de toepassing van stalen balken met I-profiel.

Waarden

esthetische waarde

-

artistieke waarde

-

architecturale waarde

-

Provincie

Vlaams-Brabant

Gemeente

Holsbeek

Deelgemeente

Holsbeek

Straat

Meesberg

Locatie

Meesberg 73 (Holsbeek)

Nauwkeurigheid zone

Tot op 15m

Oppervlakte zone

2 357m²

Typologie: [villa's \(bouwkundig erfgoed\)](#)

Datering: [na WO II](#)

Stijl: [modernisme](#)

[Geografische inventarisatie Holsbeek](#)
(geografische inventarisatie: van 2023 tot 2024)

[Haesevoets, Maurice](#) (Ontwerper)

Boswachterswoning met boomgaard

Vastgesteld bouwkundig erfgoed

ID: 176153 URI: <https://id.erfgoed.net/aanduidingsobjecten/176153>



Besluiten

[Vaststelling Holsbeek](#)

vaststellingsbesluiten:

ID: 15360

Beschrijving

Eenvoudige boswachterswoning uit de eerste helft van de 19de eeuw met boomgaard met pruimen-, kersen- en kastanjabomen. De woning, bestaande uit een enkele bouwlaag onder zadeldak met Boomse pannen, wordt gekenmerkt door de aanwezigheid van een opkamer en door de toepassing van vakwerk met lemen invulling in het interieur.

Waarden

historische waarde

-

architecturale waarde

-

Provincie

Vlaams-Brabant

Gemeente

Holsbeek

Deelgemeente

Kortrijk-Dutsel

Straat

Meidries

Locatie

Meidries 3 (Holsbeek)

Nauwkeurigheid zone

Tot op 15m

Oppervlakte zone

1 434m²

[Geografische inventarisatie Holsbeek](#)

(geografische inventarisatie: van 2023 tot 2024)

Kenmerkgroep 1

Typologie: [boomgaarden](#),
[boerenarbeiderswoningen](#),
[boswachterswoningen](#)

Datering: [eerste helft 19de eeuw](#)

Stijl: [vakwerkbouw](#)

Villa in cottagestijl

Vastgesteld bouwkundig erfgoed

ID: 176152 URI: <https://id.erfgoed.net/aanduidingsobjecten/176152>



Besluiten

[Vaststelling Holsbeek](#)

vaststellingsbesluiten:

ID: 15360

Beschrijving

Deze villa in cottagestijl uit het interbellum met verschillende in- en uitsprongen is uniek voor Holsbeek. Het volume wordt gekenmerkt door meerdere types speklagen in geëmailleerde baksteen en natuurstenen elementen rondom de vensters. De villa wordt gevat onder twee haakse zadeldaken met nog originele bakgoot. Het geheel wordt bekroond door metalen pironen.

Waarden

historische waarde

-

esthetische waarde

-

architecturale waarde

-

Provincie

Vlaams-Brabant

Gemeente

Holsbeek

Deelgemeente

Holsbeek

Straat

Pleinstraat

Locatie

Pleinstraat 46 (Holsbeek)

Nauwkeurigheid zone

Tot op 15m

Oppervlakte zone

1 689m²

Typologie: [villa's \(bouwkundig erfgoed\)](#)

Datering: [interbellum](#)

Stijl: [cottagestijl](#)

[Geografische inventarisatie Holsbeek](#)

(geografische inventarisatie: van 2023 tot 2024)

Hoewe met losse bestanddelen

Vastgesteld bouwkundig erfgoed

ID: 176151 URI: <https://id.erfgoed.net/aanduidingsobjecten/176151>



Besluiten

[Vaststelling Holsbeek](#)

vaststellingsbesluiten: ID: 15360

Beschrijving

Meerledige hoeve van rond de eeuwwisseling van 1900 met groot woonhuis, Brabantse schuur en bijgebouwen. De woning kent een symmetrische opbouw en is opgetrokken in sterk ijzerhoudende bakstenen in donkerpaarse kleur. Kenmerkend voor de woning is de ingevlochten tuitgevel, maar ook de aanwezige vensteromlijstingen in natuursteen en smeedijzeren ankers.

Waarden

architecturale waarde

-

historische waarde

-

Provincie

Vlaams-Brabant

Gemeente

Holsbeek

Deelgemeente

Kortrijk-Dutsel

Straat

Poelweg

Locatie

Poelweg 8 (Holsbeek)

Nauwkeurigheid zone

Tot op 15m

Oppervlakte zone

3 863m²

[Geografische inventarisatie Holsbeek](#)

(geografische inventarisatie: van 2023 tot 2024)

Kenmerkgroep 1

Typologie: [schuren](#).

[hoeven met losse bestanddelen](#)

Datering: [eerste helft 20ste eeuw](#).

[tweede helft 19de eeuw](#)

Kenmerkgroep 2

Typologie: [boerenburgerhuizen](#).

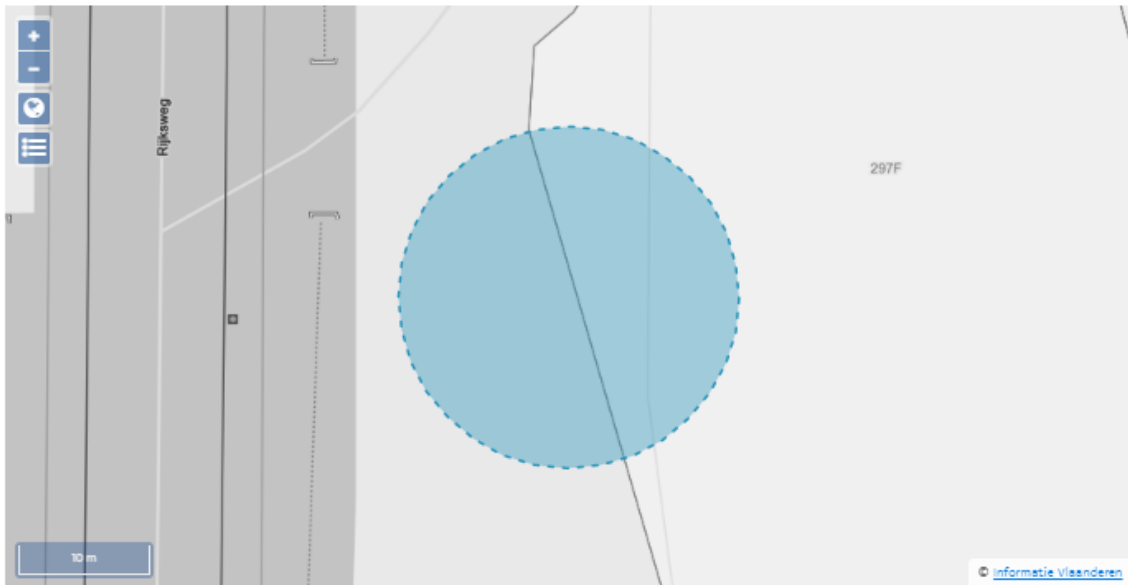
[hoeven met losse bestanddelen](#)

Datering: [tweede helft 19de eeuw](#)

Lourdesgrot

Vastgesteld bouwkundig erfgoed

ID: 176150 URI: <https://id.erfgoed.net/aanduidingsobjecten/176150> 📄



Besluiten

[Vaststelling Holsbeek](#)

vaststellingsbesluiten:

ID: 15360

Beschrijving

Lourdesgrot uit het interbellum in cementrustiek, gelegen aan de huidige Rijksweg (Aarschot-Tielt-Winge), ingepast in het reliëf van de Bennenberg. De grot is gedeeltelijk te betreden, ernaast is een nis met Mariabeeld.

Waarden

architecturale waarde

-

culturele waarde

-

volkskundige waarde

-

Provincie

Vlaams-Brabant

Gemeente

Holsbeek

Deelgemeente

Nieuwrode

Straat

Rijksweg Aarschot-Winge

Locatie

Rijksweg Aarschot-Winge (Holsbeek)

Nauwkeurigheid zone

Tot op 15m

Oppervlakte zone

525m²

Typologie: [Mariagrotten](#)

Datering: [interbellum](#)

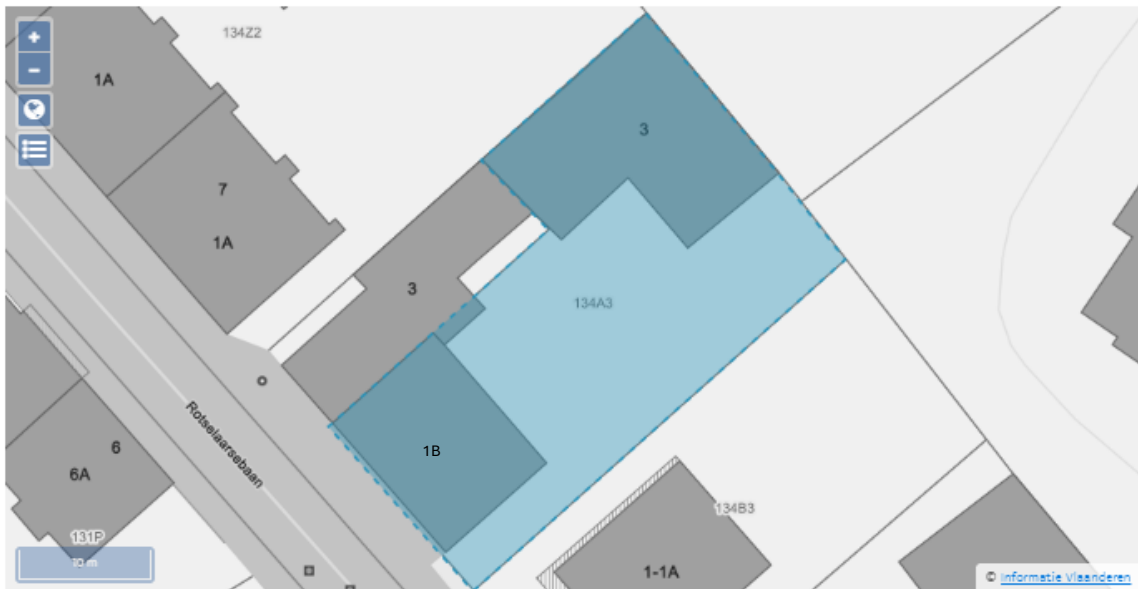
[Geografische inventarisatie Holsbeek](#)

(geografische inventarisatie: van 2023 tot 2024)

Maalderij Claes

Vastgesteld bouwkundig erfgoed

ID: 176149 URI: <https://id.erfgoed.net/aanduidingsobjecten/176149>



Besluiten

[Vaststelling Holsbeek](#)

vaststellingsbesluiten: ID: 15360

Beschrijving

Voormalige Maalderij Claes in het centrum van Holsbeek uit het eind van de 19de eeuw. De maalderij bestaat uit twee bouwlagen en drie travéeën onder zadeldak met rondboogramen en typische industriële muurankers in de vorm van een Sint-Andrieskruis. De gevel is opgetrokken in typisch donkerbruine baksteen in kruisverband met speklagen van gesinterde baksteen.

Waarden

industrieel-archeologische waarde

-

historische waarde

-

culturele waarde

-

architecturale waarde

-

Provincie
Vlaams-Brabant

Gemeente
Holsbeek

Deelgemeente
Holsbeek

Straat
Rotselaarsebaan

Locatie
Rotselaarsebaan 1B (Holsbeek)

Nauwkeurigheid zone
Tot op 15m

Oppervlakte zone
750m²

Typologie: [maalderijen](#)

Datering: [vierde kwart 19de eeuw](#)

[Geografische inventarisatie Holsbeek](#)
(geografische inventarisatie: van 2023 tot 2024)

Brutalistische villa door architectenbureau Vanderbiest en Reynaert

Vastgesteld bouwkundig erfgoed

ID: 176148 URI: <https://id.erfgoed.net/aanduidingsobjecten/176148>



Besluiten

[Vaststelling Holsbeek](#)

vaststellingsbesluiten:

ID: 15360

Beschrijving

De brutalistische villa Stuyven werd in 1970 door architecten Vanderbiest en Reynaert ontworpen. De villa bestaat uit verschillende volumes die lichtelijk verspringen ten opzichte van elkaar, met een betonskelet als draagconstructie die is opgevuld met beton met zichtbare houtnerf.

Waarden

architecturale waarde

-

artistieke waarde

-

Provincie

Vlaams-Brabant

Gemeente

Holsbeek

Deelgemeente

Holsbeek

Straat

Sint-Geertruibos

Locatie

Sint-Geertruibos 16 (Holsbeek)

Nauwkeurigheid zone

Tot op 15m

Oppervlakte zone

2 228m²

Typologie: [villa's \(bouwkundig erfgoed\)](#)

Datering: [na WO II](#)

Stijl: [brutalisme](#)

[Geografische inventarisatie Holsbeek](#)
(geografische inventarisatie: van 2023 tot 2024)

[Architectenburo Vanderbiest en Reynaert](#) (Ontwerper)